
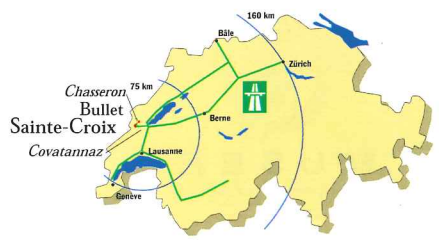


*Von der Steinzeit bis heute  
uraltem Wissen auf der Spur*



*Der Stein des Friedens  
Kraftort auf dem Chasseron  
Gemeinde Bullet*



**Tour 2 : «Der Stein des Friedens»**

Ziel ist ein kleines Plateau unterhalb des Gipfels des Chasseron an seiner Südwestseite. *Dort befindet sich der «Stein des Friedens».*

- Welche Besonderheiten bietet das kleine Plateau ?
- Dort kreuzen sich drei starke geomantische Streifen. Im Kreuzungsbereich befindet sich deswegen ein sehr außergewöhnlicher Kraftort. Im Aufstellungsbereiches des «Steins des Friedens» hat man 40.000 bis über 70.000 BE gemessen. Zum Vergleich : Kathedrale von Chartres 30.000 BE, Dom zu Aachen 80.000 BE (Messeinheit).
- Wie geht man mit einer solchen Energie um ?
- Zunächst sollten Sie keine Wunder erwarten. Allerdings kommt es bei vielen Besuchern zu Reaktionen.

**Empfehlung :** nicht zu lange auf dem Platz verweilen. Wenige Minuten (max 20 Minuten) genügen zur «Aufladung».

**Folgende Übungen lohnen sich :** Kurze Berührung der Steinoberfläche mit den Handflächen zur Temperaturfeststellung. Dann die Hände ein wenig anheben und über die Oberfläche gleiten. Sehr oft verspürt man ein Wärmegefühl. Nun stellen Sie sich neben den Stein, Gesicht nach Norden gewandt (Kreuz). Schließen Sie die Augen und versuchen Sie, die Energie des Ortes zu spüren. Viele Besucher berichten von warmen Fußsohlen, Kribbeln, Farbwahrnehmungen, spiralförmigem Drehen, Gefühl der «Seekrankheit», Schmerzen in gesundheitlich angeknacksten Bereichen, Herzklopfen etc.

*Die allermeisten Besucher spüren danach ein sehr schönes Gefühl inneren Friedens und der Harmonie.*

*Man erhält auf diesem Stückchen Erde eine wunderschöne Energie geschenkt.*


*Warum also nicht als Dankeschön dort oben eine stille Bitte für den Frieden in unserer Welt ?*

Damit sind wir am Ende unserer Wanderung angelangt. Es lohnt sich auf jeden Fall, sowohl den Pfad der Energie als auch den Stein des Friedens immer wieder aufzusuchen. Denn hier kann man sich wahrlich regenerieren.

Gerade in einer Zeit zunehmender nervlicher Belastungen durch Störungen aller Art findet man hier auf dem Balcon du Jura Energien und Kräfte, welche uns beruhigen, stärken, überleben helfen.

*Manchmal liegt das Gute wirklich so nahe... man muß es nur sehen oder sehen wollen !*

Ein großes Dankeschön gebührt den Betrieben und Institutionen, den Gemeinden Bullet und der Gesellschaft für Entwicklung von Bullet. Sie haben durch ihre finanzielle Unterstützung zum Gelingen des Projektes beigetragen.



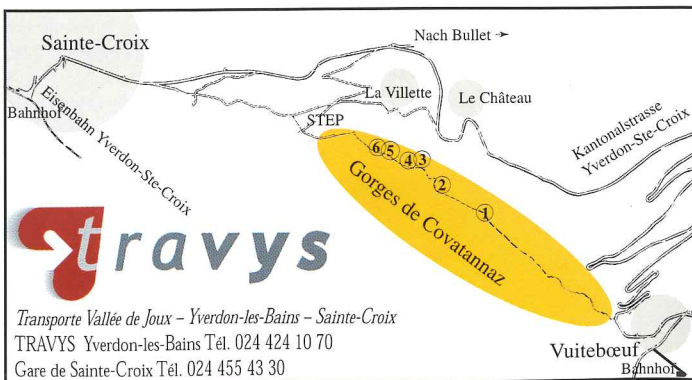
Vom Bahnhof Sainte-Croix aus wandert man ca. eineinhalb bis zwei Stunden hinauf zum Gipfel. Einige weitere Startmöglichkeiten sind der Ortsteil Les Replans, in Les Rasses das Grand Hotel bzw. das Restaurant Les Planetes, der Ort Bullet oder das Restaurant Les Cluds. Man kann auch mit dem Auto bis zu den Höhenparkplätzen am Chasseron fahren und hat dann noch ca. zwanzig Gehminuten. Rentner und Gehbehinderte dürfen die schmale Hotelzufahrt bis zu den kleinen Parkplätzen unterhalb des Hotels Chasseron benutzen. Von dort führt ein ebener Grasweg zum Plateau. *Fahren Sie bitte vorsichtig, die schmale Bergstraße ist oft sehr unübersichtlich !*





*Von der Steinzeit bis heute  
wahrten Wägen auf der Spur*

*Les Gorges de Covatannaz  
Der Pfad der Energie  
Ein wiederentdeckter Prozessionsweg  
Gemeinde Sainte-Croix*



## Tour 1 : Les Gorges de Covatannaz - Pfad der Energie

### Punkt 1

Die Wanderung beginnt etwa auf halbem Wege zwischen Vuitebœuf und der Kläranlage (STEP) von Ste-Croix. Man befindet sich in einem Talkessel. Zum Bach hin ist ein breiter Forstweg. Auf der Karte ist der Ort bei der Ziffer 7 der Höhenangabe 745 Covatannaz leicht zu finden.



Dort, wo sich der Forstweg in drei Richtungen aufteilt, haben wir ca. 17.000 Bovis (BE) gemessen. Rechts unterhalb der Abzweigung befindet sich ein seltsam anmutender Felsdurchlass. Hier gibt es mehrere Stellen mit Werten zwischen 17.000 und 18.000 BE (ab 18.000 BE spricht man von einem Kraftort).

### Punkt 2

Man geht nach links zurück auf den schmalen Wanderweg, der jetzt steil nach oben Richtung Ste-Croix führt. Nach kurzem Anstieg von etwa 50 Metern gelangt man zu einem kleinen Brunnen. Direkt am Auslaufrohr mißt man erstaunliche 20.000 BE, also ein Kraftort (aufladend). Rechts daneben eine kleine Steinbank mit minus 3.000 BE (abladend).



### Punkt 3

Der Pfad ist in den Felsen gehauen. Die Schlucht verengt sich zur Klamm, an deren Beginn man eine herrliche Aussicht weit hinein in die Ebene hat. Wir überqueren den Arnon auf einem Steg. Der Pfad macht an einer Felsnase einen Knick nach rechts. Noch einige Schritte und wir sind am Punkt 3. Wiederum ca. 20.000 BE, einen Schritt oberhalb minus 3.000 BE.

### Punkt 4

Nur etwa 30 Meter weiter pfadaufwärts türmt sich eine imposante Felswand vor uns auf. Dort, wo der Pfad vor der Wand nach links biegt, kann man ungefähr 18.000 BE feststellen.

\* Weiterführende Informationen im Buch : «Kraftorte des Balcon du Jura : der Stein des Friedens und der Pfad der Energie» (erscheint 2003).

### Punkt 5

Der Pfad wendet sich jetzt scharf nach rechts um die Felswand herum. Etwa 50 Meter weiter oben ragt ein moosbewachsener Granitblock aus dem Hang. In seiner Mitte befindet sich eine Gravur : «DIEU VOUS AIME» (GOTT LIEBT EUCH). Direkt an der Inschrift kann man ca. 31.000 BE messen. Das entspricht einem Kraftort wie der Kathedrale von Chartres. Gleitet man mit den Händen sanft über den Stein, ohne ihn zu berühren, so kann man oft Wärme oder «Kribbeln» spüren. Unmittelbar rechts neben der Inschrift eine abladende Stelle (minus 3500 BE).




### Punkt 6

Wenige Meter weiter oben steht rechts eine steinerne Bank in Segmentform. Ungefähr im Bereich des mittleren Teils mißt man eine dämpfende Energie (minus 3000 BE). Am oberen Ende sind es hingegen ca. 18.500 BE. Damit sind wir am Ende dieser Wanderung angelangt. Zwar gibt es noch viele andere Orte, die wir nicht erwähnt haben. Doch für eine erste Erfahrung in diesem Bereich sind die ausgewählten Stellen voll genügend. Im übrigen : Kommen Sie einfach wieder ! Der Balkon des Jura bietet dem Suchenden viele Geheimnisse und wunderschöne Entdeckungen.

*Der krönende Abschluß (oder Beginn) ist jedoch der Besuch des «Steins des Friedens» auf dem Chasseron.*

Mit den in den Gorges de Covatannaz gemachten Erfahrungen sind Sie bestens dafür vorbereitet und sensibilisiert. Der Platz, auf dem der «Stein des Friedens» ruht, hält mühelos den Vergleich mit einigen der stärksten Kraftorte Europas aus.



Revital Center

CH-1452 Les Rasses  
Tel. 024.455.44.44  
www.revital.ch



Wellness für Frauen