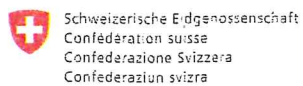



Geodaten © swisstopo (5704000138)
Echelle 1:20'000
200m

Partenaires de SuisseMobile:



Suisse. tout naturellement.



Autres**05.04.2019****No 1 Les Cluds - Les Rasses**

LES CLUDS – LE STAND - LES RASSES
 PAR LE SUD, DEPUIS LE STAND, VUE IMPRENABLE SUR LA PLAINE, TABLES ET BANCS POUR REPOS.
 CHAINE DES ALPES – LAC DE NEUCHATEL – YVERDON -LAC LEMAN
 BONNE CONDITION : ON VOIT LA SAVOIE ET LES SOMMETS ALPINS DE 3 A 4 CANTONS SUISSE.
 POSSIBLE POUR POUSSETTE, PRATICABLE HANDICAPE. ½

HEURE

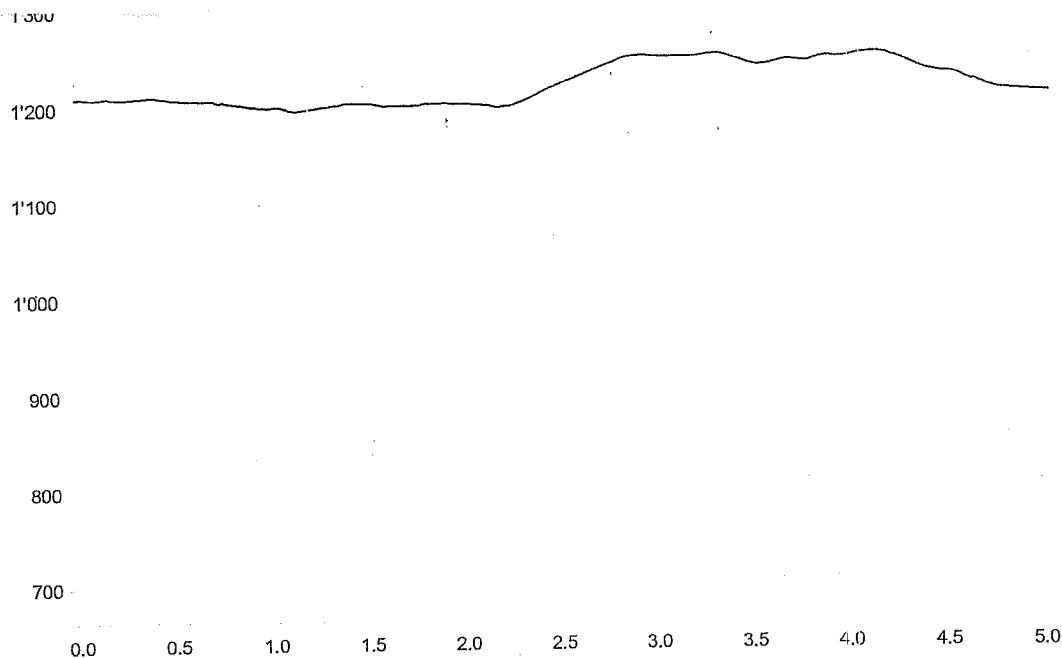
RETOUR PAR ROUTE DU CHASSERON – 1ERE EPINGLE TOUT DROIT – CHEMIN DU BAS DE LA JOUX, LES CLUDS AU-DESSUS DU CAMPING, POSSIBILITE DE DESCENDRE SUR LE RESTAURANT.

Au-dessus DU CAMPING : GROTTES LES FICLES, TROIS TROUS DE 4-5-6M. DE PROFONDEUR.
 UNE ECHELLE EST AMMENAGEE, ON PASSE D'UN TROU A L'AUTRE, PRENDRE LAMPE DE POCHE.
 ATTENTION EN FAISANT LE TOUR. « GLISSANT ».

CHEMIN FORESTIER,

CH. PLUS OMBRAGE, A L'ABRI DU VENT.

CH. AMENAGE POUR VTT, BONNE POUSSETTE. ½

HEURE

Longueur	5.06 km	Alt. min/max	1'195 m/1'252 m
Mont. / Desc.	94 m/94 m	A pied en été	1 h 15 min