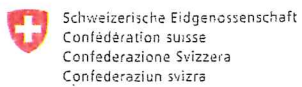



Geodaten © swisstopo (5704000138)
Echelle 1:20'000 | 200m

Partenaires de SuisseMobile:



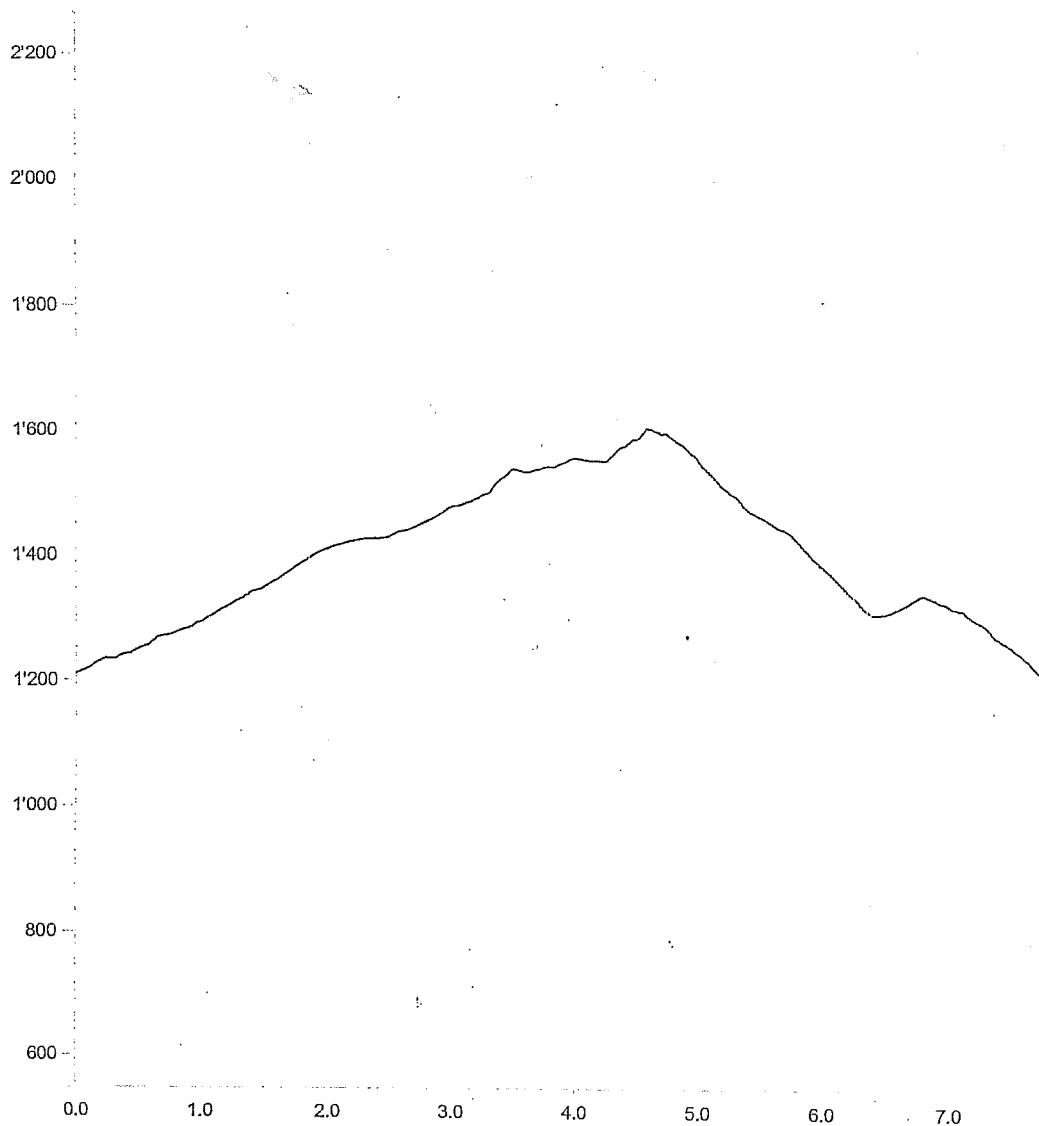
Suisse. tout naturellement. 

 Schweizer Wanderwege
Suisse Rando
Sentieri Svizzera
Sendas Svizras



Autres
No 4 Les Cluds - Chasseron

05.04.2019



Longueur	7.77 km	Alt. min/max	1'209 m/1'605 m
Mont. / Desc.	442 m/442 m	A pied en été	2 h 30 min

LES CLUDS – BULLATONNE DESSOUS – CH. DES CRETES (CHEMIN NO 5)- LA GRANDSONNAZ- LE CHASSERON

MONTEE FACILE DANS LA FORET JUSQU'A LA BULLATONNE, MONTEE SUR LA CRETE – VUE MAGNIFIQUE DES 2 COTES DES CONTREFORTS DU JURA

2 HEURES

1 ½ A

DESCENTE CHASSERON – LE PARC (TABLE POUR PIQUE-NIC) - ENSUITE LE ROCHER – LES CLUDS CHEMIN EN FORET DES LE PARC.

HEURE

1