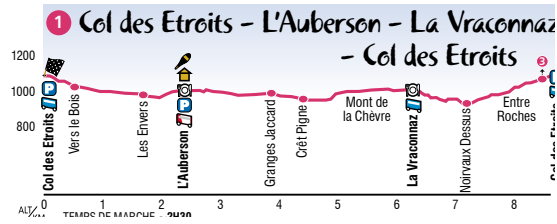
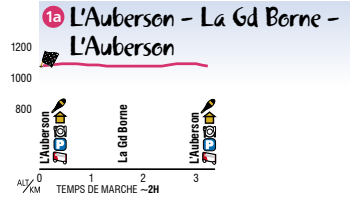


SENTIERS BALISÉS

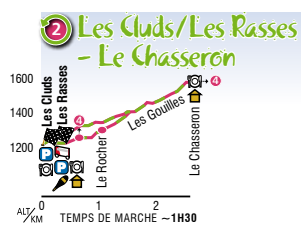
- 01 Col des Etroits – L’Auberson – La Vraconnaz – Col des Etroits 8.8 km
- 1a L’Auberson – La Gd Borne – L’Auberson 3.1 km
- 02 Les Rasses ou Les Cluds – Le Chasseron 2.4 km
- 03 Les Rasses – Col des Etroits 6.6 km
- 04 Les Rasses – Le Chasseron – Les Cluds (par Bullatonne) – Les Rasses 11.3 km
- 05 Les Cluds – Les Cluds 2.5 km
- 06 La Magnena – La Ronde Noire 5.5 km
- 07 La Magnena – La Râpette 2.4 km
- 08 La Magnena – Les Brelingards 2.4 km
- 09 Les Cluds – Mauborget 5.3 km



Le sentier balisé part depuis le Col des Etroits vers les vastes plaines jurassiennes. Idéal pour les randonneurs recherchant le contact direct avec la nature, il offre également la possibilité d’écourter sa balade en fonction de ses capacités physiques et d’opter pour le bus au retour. Un premier trajet de 2.3 km se fait au départ du Col des Etroits, en direction de L’Auberson. Un deuxième trajet de 4 km quitte L’Auberson face au parking à l’entrée du village en direction de la Vraconnaz et le dernier tronçon de 2.5 km rejoint le Col des Etroits. Possibilité de petites restaurations à L’Auberson.

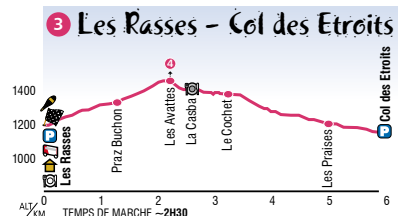


Possibilité de poursuivre la balade vers le restaurant de la Grande Borne, lieu de passage frontalier où les activités culturelles, sportives ou de loisirs se conjuguent.

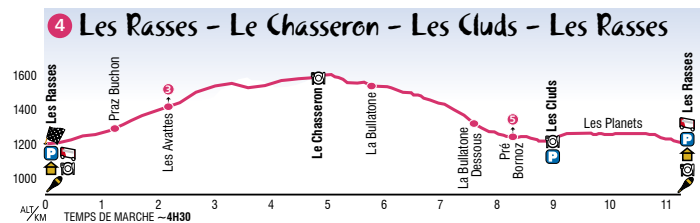


Possibilité de restauration et d’hébergement.

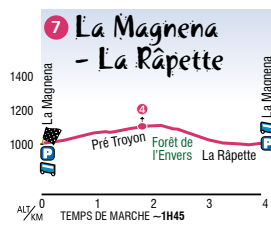
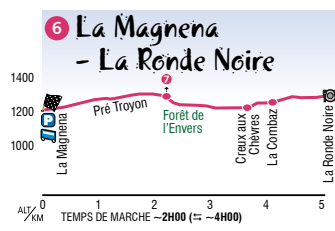

Le départ se situe en-haut du parking du départ des Remontées Mécaniques, aux Rasses (Les Planets) ou depuis le restaurant des Cluds. Le parcours traverse une forêt dense, avant de prendre le cap en direction du sommet du Chasseron. Une fondue au Maubr à l’Hôtel-restaurant du Chasseron est un must bien mérité.



Jolie balade accessible à tous qui relie la station de ski des Rasses au Col des Etroits. Le restaurant des Avattes et le refuge pittoresque La Casba permettent deux haltes en chemin, le temps de déguster une boisson chaude ou pour déguster une spécialité. Le sentier redescend en douceur sur le Col des Etroits.




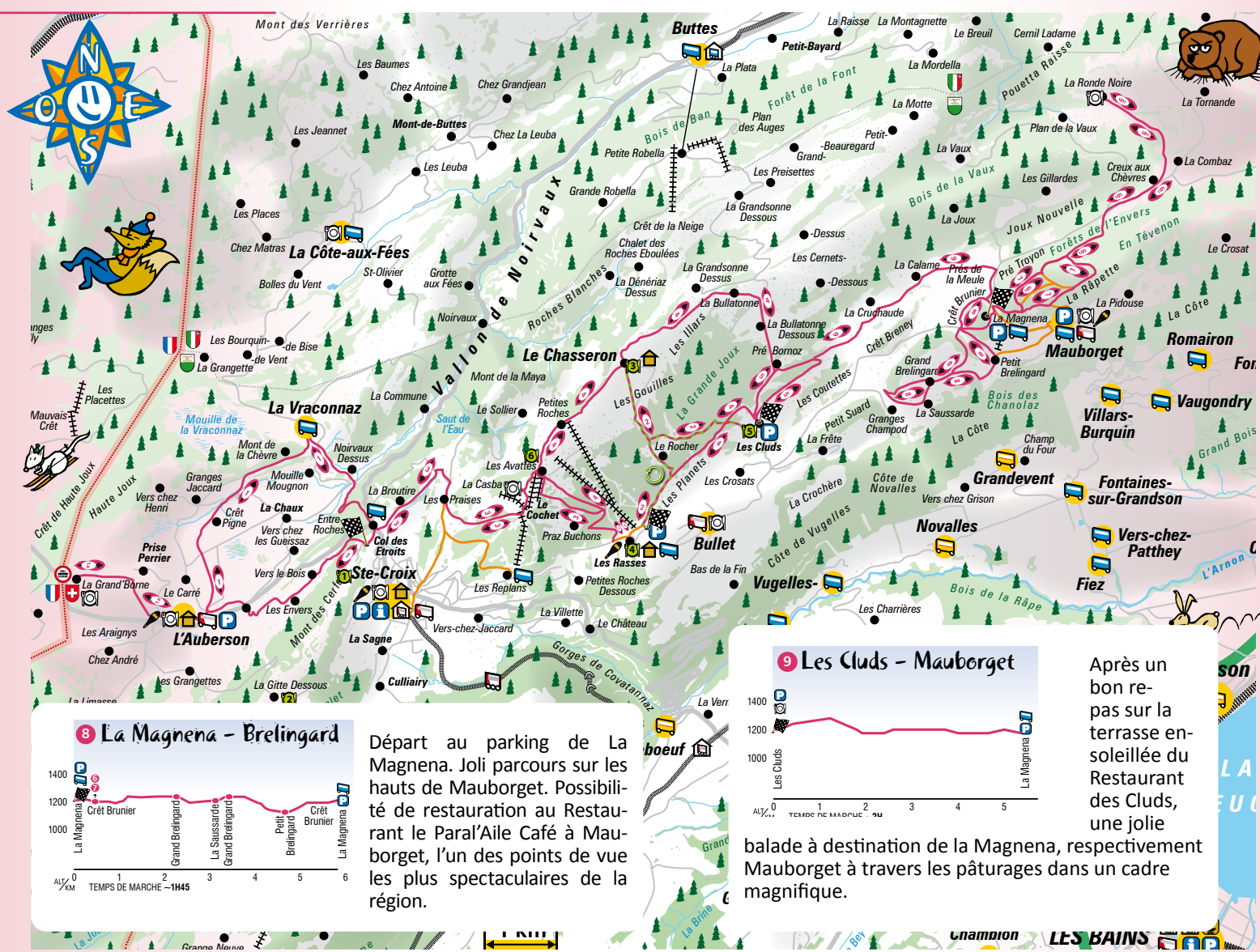
Magnifique parcours au départ des Rasses, en direction des crêtes du Chasseron. Après un bon repas au restaurant des Avattes, cap sur le plus haut sommet de la région (1607 m.). L’hôtel du Chasseron permet d’admirer le panorama sur les plus hauts sommets des Alpes, voire d’y passer la nuit. Le retour s’effectue par une jolie descente sur Les Cluds (par Bullatonne), avant de rejoindre les Rasses. Excellente restauration au Restaurant des Cluds, spécialités au restaurant des Planets ou au restaurant Le Coucou (Les Rasses).



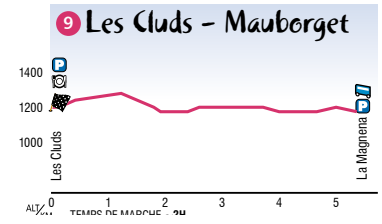
Une balade idéale pour une sortie en famille, en toute sécurité, dans un cadre idyllique aux alentours des Cluds. Restaurant réputé avec terrasse ensoleillée à proximité.

Départ au parking de La Magnena, à la sortie du village de Mauborget. Magnifique balade tantôt dégagée, et tantôt en forêt. La Ronde Noire est réputée pour sa cuisine chalet. Retour par le même itinéraire.

Départ au parking de La Magnena. Petite boucle idéale pour un bol d’air en pleine nature.



Départ au parking de La Magnena. Joli parcours sur les hauts de Mauborget. Possibilité de restauration au Restaurant le Paral'Aile Café à Mauborget, l’un des points de vue les plus spectaculaires de la région.



Après un bon repas sur la terrasse ensoleillée du Restaurant des Cluds, une jolie balade à destination de la Magnena, respectivement Mauborget à travers les pâturages dans un cadre magnifique.

LÉGENDES			
Départ sentier(s)		Réseau routier	
Sentier balisé		Gare	
Sentier ecOtrace		Funiculaire / Train	
Liaison balisée		Bus / Car postal	
Balisage réfléchissant		Télécabine / téléphérique	
Balisage local		Télésiège	
		Téléski / ski-lift	
Parking		Information	
Restauration		Danger d'avalanche	
Petite restauration (buvette)		Point de vue	
Hébergement		Zone protégée	
Location raquettes		Office de douane	
Centre de loisirs		Zone boisée / forêt	
Centre thermal / bains			
Place pique-nique / couverte			